









# LES BASSINS DE VIE DU GRAND PARIS

PÔLES ET TERRITOIRES DÉFINIS PAR LES FLUX DOMICILE-TRAVAIL  
(les déplacements pour d'autres motifs sont en majorité plus courts et plus locaux)

DEVILLERS ET ASSOCIÉS/15.07.2013

## Légende

-  Les bassins de vie de la Métropole
-  Zones intenses : agglomération de communes qui échangent beaucoup d'actifs entre elles
-  Soleil : agglomérations de communes qui échangent beaucoup d'actifs entre elles et de très loin
-  Etoiles : communes qui attirent beaucoup d'actifs à plus de 10 km
-  Centres de deuxième couronne : communes situées en dehors de l'unité urbaine, qui polarisent les communes voisines
-  Communes interstitielles : communes n'appartenant pas aux types précédents, mais recevant des flux importants
-  Limites départementales actuelles
-  Limites de l'unité urbaine (définition INSEE)

Crédits fond de plan : IAU / APUR  
Données : INSEE RP 2008  
Représentation des flux domicile-travail : Devillers et Associés / Marie Evo

## 40 BASSINS DE VIE : proposition

1. Mantois
2. Aubergenville / Les Mureaux
3. Poissy / Saint-Germain-en-Laye
4. Cergy-Pontoise
5. Versailles / St-Quentin-en-Yvelines
6. Rambouillet
7. Dourdan
8. Vallée de la Bièvre
9. Boucle de Montesson
10. Argenteuil
11. La Défense «élargie»
12. Antony / Massy / Les Ulis
13. Paris Ouest
14. Paris Centre
15. Paris Est
16. Saint-Denis
17. Sarcelles
18. Roissy-en-France
19. Aulnay-sous-Bois
20. Bobigny / Drancy
21. Créteil
22. Orly / Rungis
23. Vallée de l'Orge
24. Etampes
25. Val d'Yerres
26. Evry
27. Fontainebleau
28. Melun
29. Sénart
30. Pontault-Combault
31. Noisy-le-Grand
32. Lagny-sur-Marne
33. Chessy / Serris
34. Meaux
35. Coulommiers
36. Provins
37. Montereau-Fault-Yonne
38. Nemours
39. Boulogne
40. Montreuil